

## Der Fünf-Flüsse-Radweg



Radler am alten Kanal bei Berg

### Fünf Flüsse auf zwei Rädern – ein Genuss!

Entlang der Flüsse ein Stück Bayern erradeln, deshalb gehört der Fünf-Flüsse-Radweg inzwischen zu den Klassikern unter den Radfernwegen! Selbst wenn man gemütlich radelt, schafft man die 305 Kilometer in fünf bis sechs Tagen. Nur wenige Fernradwege bieten eine derart bunte Vielfalt an kulturellen Highlights und ursprünglicher Natur. Gerade weil der Radweg im Vergleich zu populären Fernradwegen international wenig bekannt ist, macht es ihm umso begehrter und zum Geheimtipp schlechthin.



Donauschiffbruch mit Kloster Weltenburg

### Radeln am Kanal: Von Nürnberg ins Altmühltal

Kal der Große (742-814), auch als der „erste wahre Europäer“ bezeichnet, versuchte bereits 793 eine von Menschenhand geschaffene Verbindung zwischen Donau und Main zu bauen. Mehr als tausend Jahre später machte sich König Ludwig I. (1824-1868) an die Verwirklichung des Plans und vollendete eine kinetische Wasserstraße, die im Juli 1846 den Verkehr übergeben werden konnte. Heute ist der alte Kanal zu einem Biotop geworden, historische Treidelfahrten wie zu König Ludwigs Zeiten sind wieder möglich und Kunstweillen entlang des Wasserdenkmals sind entstanden. Alte Treidelfahrten – auf denen früher Pferde die Lastschiffe über das Wasser zogen – bieten nun für den Radler entlang des Ludwig-Donau-Main-Kanals viele Möglichkeiten der Erholung. Denkmalschutz Schleusenhäuschen und Baumalleen sowie historische Schloßsäume von Nürnberg aus die Radtour über Schwarzenbruck bis Berg (www.kunstamkanal.de) in den Landkreis Neumarkt i.d.OPf. Über Mühlhausen (Treiden) führt der alte Kanal bis Berching ins Altmühltal, wo er dann auf den Main-Donau-Kanal trifft. Ab Dittfurt a.d.Altmühl ist der alte Kanal dann nur mehr abschnittsweise bis Kelheim vorhanden. Der „neue Main-Donau-Kanal“ wurde 1992 als modernes Gegenstück eröffnet und mit der Inbetriebnahme des letzten Teilstückes wurde die 171 km lange Wasserstraße vollendet und eine moderne Verbindung von der Nordsee zum Schwarzen Meer hergestellt. Damit endete das Unterfangen, den europäischen Binnenschiffs mit dem Donauschiffmarkt zu verknüpfen und ein einheitliches europäisches Wasserstraßennetz zu schaffen. Radler kombinieren heute ihre Radtour am neuen Kanal gerne mit einer Schifffahrt durch das Altmühltal. Schiffsanlegestellen finden sich ab Berching bis Riedenburg, Kelheim und Regensburg. Als Belgieries stoßen wir auf den beliebten Altmühltal-Radweg, der ab hier identisch mit dem Fünf-Flüsse-Radweg bis Kelheim verläuft!



Stadthalle Amberg

Steigungsgames und größtenteils verkehrsfreies Radeln entlang von Flüssen und Kanälen macht den Radweg absolut familien- und kinderfreundlich und bietet puren Radspaß. Die Flusstäler der Vils, Naab, Altmühl, Donau und Pegnitz versprechen naturnahe Radeln und teilweise radelt man auf ehemaligen Treidelwegen oder alten Bahntrassen, auf den Spuren der Industriegeschichte also. Der Radfahrer passiert touristisch erschlossene Gebiete entlang von Donau und Altmühl aber auch unverfälschte Landschaften im Pegnitz-, Vils-, und Naabtal. Übrigens radelt man gleich durch drei Naturparks: Naturpark Altmühltal, Fränkische Schweiz – Veldensteiner Forst und Hirschwald.



Kultur-Schloß Theuern

Ein Mosaik von idyllischen Flusstälern, mediterranen Wacholderheiden, schroffen Felshängen und schattigen Wäldern. Städte mit reicher Geschichte wie Nürnberg, Regensburg, Amberg, Neumarkt und romantische kleine Städte wie Kelheim, Berching, Dittfurt und Sulzbach-Rosenberg laden jeden Radler ein, ein besonderes Stück Bayern zu erfahren. Am Wegesrand liegen Schlösser und Burgen wie Kallmitz, Theuern oder Prunn ebenso wie zahlreiche Kirchen und Klöster wie in Ensorf, Plettenhofen oder Planckstetten. Der Fünf-Flüsse-Radweg zeichnet sich durch eine hervorragende Infrastruktur aus, bayerische Gemütlichkeit in den Gasthäusern und eine exakte Beschilderung schaffen ein ideales Raderlebnis.



Kallmitz



Refreschhalle

Radlerstopp bei alter Schleusung Mühlhausen



Radlerstopp bei alter Schleusung Mühlhausen

Mehr Infos im kostenlosen Flyer „Erlebnis Kanal“ und unter [www.tudwig-donau-main-kanal.de](http://www.tudwig-donau-main-kanal.de) | [www.naturpark-almuehtal.de](http://www.naturpark-almuehtal.de)

**Informationen zum Fünf-Flüsse-Radweg:**  
Arbeitsgemeinschaft Bayerischer Jura  
c/o Tourismusverband Ostbayern e.V.  
Im Gewerkepark D 04 | 93059 Regensburg  
Tel. 0941 58519-0 | Fax 0941 58519-39  
info@ostbayern-tourismus.de | [www.fuenf-fluesse-radweg.de](http://www.fuenf-fluesse-radweg.de)

Steigung: KEINE  
Beschilderung: SEHR GUT  
Wegqualität: GUT  
Naturerlebnis: SEHR GUT



[www.fuenf-fluesse-radweg.de](http://www.fuenf-fluesse-radweg.de) | [www.bayerischerjura.de](http://www.bayerischerjura.de)

## Informations-Adressen

**Tourist-Info Amberg-Sulzbacher Land**  
Halplatz 2, 92224 Amberg  
Tel. 0941 10-239, Fax 0941 37605333  
tourist@amberg-sulzbach.de  
www.amberg-sulzbacher-land.de

**Tourismusbüro Landkreis Neumarkt i.d. OPf.**  
Nürnbergstr. 1, 92318 Neumarkt i.d. OPf.  
Tel. 09181 470-253, Fax 09181 470-6813  
tourismus@landkreis-neumarkt.de  
www.tourismus-landkreis-neumarkt.de

**Tourismusverband im Landkreis Kelheim e.V.**  
Donaupark 13, 93309 Kelheim  
Tel. 09441 207-330, Fax 09441 207-339  
info@tourismus-landkreis-kelheim.de  
www.tourismus-landkreis-kelheim.de

**Tourismusbüro Landkreis Regensburg**  
Altmühlstr. 3, 93059 Regensburg  
Tel. 0941 4009-495, Fax 0941 4009-490  
tourismus@landkreis-regensburg.de  
www.landkreis-regensburg.de

## Impressum

**Herausgeber:** Arbeitsgemeinschaft Bayerischer Jura im Tourismusverband Ostbayern e.V., 93059 Regensburg

**Layout:** Grafikbüro Gegensatz, Regensburg

**Kartographische Bearbeitung:** Kartographie Muggenthaler, Regen

**Fotos:** Archive der Landkreise und Kommunen, Hajo Dietz, Martin Gabriel, Stefan Gruber, Alfred Härtl, Andreas Hub, Susanne Kammerer, Helmut Krause, Rudi Lehl, Reinhard Meierer, Anton Mirwald, Naturpark Altmühltal, Georg Pöckl, Regensburg Tourismus GmbH, Christine Riel, Carsten Röhner, Fotostudio Spahn, Stadtmarketing Amberg e.V./Clemens Zahn, Tourismusverband Kelheim, Tourismusverband Ostbayern, Dr. Angela Wirsing

**Titlefoto:** Am Regentalradweg südlich Marienthal, Anton Mirwald  
**Druck:** 3. überarbeitete Auflage, Erhardi Druck GmbH, Regensburg, 05/15/50

Die Angaben wurden sorgfältig erhoben und bearbeitet. Änderungen und Irrtum vorbehalten.



## Bus- und Schiffsverbindungen

Neben den regulären Busverbindungen bieten mehrere Freizeitbuslinien während der Saison die Möglichkeit, alle wichtigen Attraktionen im Bayerischen Jura stressfrei und umweltchonend zu erreichen. Einige Busse bieten außerdem die Mitnahme von Fahrrädern an. Auf Altmühl und Donau wird dieses Angebot durch regelmäßig verkehrende Personenschiffe ergänzt.

Weitere Infos und Fahrpläne bei den Betrieben.

### Freizeitbuslinien

- von 01. Mai bis 01. Nov. an Sonn- und Feiertagen:
  - VGN-Linie 510 Wasser- und Mühlen-Express: Von Neumarkt durch das Tal der Weißen Laber bis Dittfurt (Altmühl)
  - VGN-Linie 520 Kanal-Altalmühl-Express mit Radanhangern: Von Neumarkt entlang des Kanals bis Dittfurt (Altmühl)
  - VGN-Linie 339 Auerbacher-Erz-Express: Neuhaus a. d. Pegnitz über Auerbach nach Pegnitz
  - VGN-Linie 479 Birgland-Express: SuRo – Ilshwang – Schwend – Troßlitz – Hartmannsdorf – SuRo
  - VGN-Linie 489 Lauterach-Express: Amberg – Unteres Vilsal – Lauterachtal – NM

### von Karstadt bis 3. Oktober: So/So u. feiertags

- VLK-Linie 8/RBO 6016/Freizeitbus 1: Regensburg – Bad Altbach – Saal/Donau – Kelheim – Easing – Riedenburg
- VLK-Linie 10/RBO 6018/Freizeitbus 3: Kelheim – Weltenburg – Bad Gögging – Neustadt/Donau – Abersberg – Mainburg

### Verkehrstipps über bei der RBA erfragen:

- RBA-Linie 9232/Freizeitbus 2: Riedenburg – Beilngries – Kinding – Eichtatt

### Auskünfte

**Verkehrsverband Großraum Nürnberg (VGN):** kostenlose Fahrplan-auskunft 0800 4638846, Tel. 0911 2707599, [www.vgn.de](http://www.vgn.de)  
**Verkehrsgemeinschaft Landkreis Kelheim (VLK):** kostenlose Info-Hotline 0800 599800, [www.vlk-kelheim.de](http://www.vlk-kelheim.de)  
**Regensburger Verkehrsverband (RVV):** Tel. 0941 601-2888, [www.rvv.de](http://www.rvv.de), Voranmeldung beim Verkehrsunternehmen Witt: Tel. 09409 85080  
**Regionalbus Augsburg (RBA):** Tel. 08458 32490, [www.rba-bus.de](http://www.rba-bus.de)


### Schiffahrt auf Donau und Altmühl

Personenschiffahrt Klinger, Regensburg: Tel. 0941 52104, [www.schiffahrtklinger.de](http://www.schiffahrtklinger.de)  
Personenschiffahrt im Donau- und Altmühltal: [www.schiffahrt-keiheim.de](http://www.schiffahrt-keiheim.de), Tel. 09441 5858


## Infobroschüren, Karten und Ausflugstipps

Informative sowie Rad- und Wanderkarten erhalten Sie bei den Jura-Landkreisen oder unter: [www.bayerischerjura.de](http://www.bayerischerjura.de)

Broschüren Bayerischer Jura



Kostenpflichtige Führer im Buchhandel oder bei den Landkreisen



13,90 Euro



8,95 Euro 6,95 Euro



3,00 Euro



4,95 Euro

## Aktiv im Bayerischen Jura

## RADTOUREN - KART



[www.fuenf-fluesse-radweg.de](http://www.fuenf-fluesse-radweg.de) | [www.bayerischerjura.de](http://www.bayerischerjura.de)



## Grötenradweg

Höhentour in der Frankenfalz

19 km

Der **Grötenradweg** ist die **Verlängerung des Pegnitz-Radweges** und **Erweiterung** bis nach **Neunkirchen** bei Sulzbach-Rosenberg. Am Wegesrand des 19 Kilometer langen Radweges liegen unter anderem die **Maximiliansgrotte** und die **Ortsteiche** Überweg auf topographisch abwechselungsreichem Gelände, auf Flusstagen und wenig befahrenen Nebenstraßen verläuft die Strecke durch die Frankenfalze und die malerische Jura-Hügellandschaft.




**Besonderheit:** *Schauhöhlen entlang der Strecke*  
**Steigung:** JA  
**Beschädigung:** GUT

## GeoTour 1

Geologische Streifzüge im Bruchschollennand

50 km

Hügeliges Terrain mit weiten Ausblicken und tiefen Einbruchsenken ist kennzeichnend für diese Radtour im Oberpfälzer Bruchschollennand.




**Besonderheit:** Mit dem Fahrrad in die Erdgeschichte  
**Steigung:** JA  
**Beschädigung:** GUT

## Naabtal-Radweg

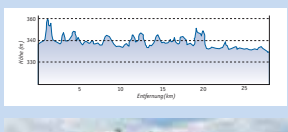
(Regensburg – Kallmünz)

28 km

Verkehrsrarme und familienfreundliche Etappe, Flussnah und durch romantische Landschaft.



**Besonderheit:** bequeme, idyllische Strecke  
**Steigung:** KEINE  
**Beschädigung:** SEHR GUT



**Besonderheit:** Flussnähe am Regen in Regensburg und Ranspau  
**Steigung:** KEIN  
**Beschädigung:** GUT

**Besonderheit:** Flussnähe am Regen in Regensburg und Ranspau  
**Steigung:** KEIN  
**Beschädigung:** GUT

## Schweppermann-Radweg

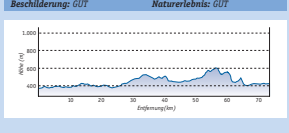
Auf den Spuren von Seyfried Schweppermann

78 km

Der Schweppermann-Radweg lädt Radler ein, einen Eindruck vom landschaftlichen Abwechslungsreichtum des Bayerischen Jura.



**Besonderheit:** Ehem. Residenzstätte Amberg und Neumarkt i.L.d.OPf.  
**Steigung:** MASSIG  
**Beschädigung:** GUT

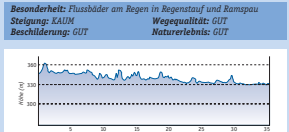


**Besonderheit:** Mit dem Fahrrad in die Erdgeschichte  
**Steigung:** JA  
**Beschädigung:** GUT

## Regental-Radweg

35 km

Regental-Radweg  
**Steigung:** KEINE  
**Beschädigung:** SEHR GUT



**Besonderheit:** Flussnähe am Regen in Regensburg und Ranspau  
**Steigung:** KEIN  
**Beschädigung:** GUT

**Besonderheit:** Flussnähe am Regen in Regensburg und Ranspau  
**Steigung:** KEIN  
**Beschädigung:** GUT

## Lauterachtalradweg

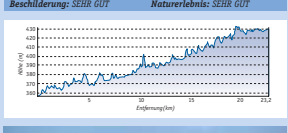
Tour in die Bayerische Toskana

24 km

Der Lauterachtalradweg führt durch die Bayerische Toskana und ist ein wahrer Radler-Gehemüts.



**Besonderheit:** Familienradtour in die Bayerische Toskana  
**Steigung:** KEINE  
**Beschädigung:** SEHR GUT

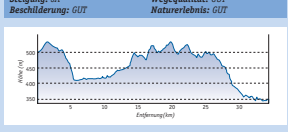


**Besonderheit:** Die einzigartige Zeugenberge (Familienradtour)  
**Steigung:** KEINE  
**Beschädigung:** SEHR GUT

## Obsterlebnisweg im Regensburger Land

34 km

Panorama-Radweg auf angelegten Spazierwegen zwischen dem Isar- und Donau.



**Besonderheit:** Hopfgärten in der Hallertau  
**Steigung:** GERING  
**Beschädigung:** GUT

**Besonderheit:** Naturlandschaft „Laaberrauen“  
**Steigung:** GERING  
**Beschädigung:** GUT

## Vier-Bachel-Weg

Reizvolle Tour vorbei an Mühlen

40 km

Der Kerschbach, Waldhäuser-, Lugen- und Frauenbach sind Namensgeber der Tour, die durch typische Jurallandschaften führt.



**Besonderheit:** Tour der Lober – Verlängerung zur Hölle Velburg  
**Steigung:** SEHR SPORTLICH  
**Beschädigung:** GUT



**Besonderheit:** Hopfgärten in der Hallertau  
**Steigung:** GERING  
**Beschädigung:** GUT

## Abens-Radweg

33 km

Der Abens-Radweg ist die schönste und kürzeste Verbindung zwischen dem Isar- und Donau.



**Besonderheit:** Hopfgärten in der Hallertau  
**Steigung:** GERING  
**Beschädigung:** GUT

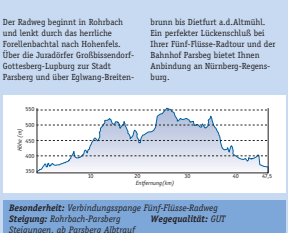
**Besonderheit:** Naturlandschaft „Laaberrauen“  
**Steigung:** GERING  
**Beschädigung:** GUT

## Der Naab-Altalmühl-Radweg

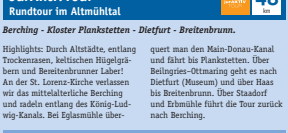
Von der Naab ins Altmühl!

47 km

Ein Radweg vom weiten Tal der Naab über das eindrucksvolle Laibach, vorbei an der Burg Parsberg bis ins Altmühl.



**Besonderheit:** Verbindungsspur  
**Steigung:** SEHR SPORTLICH  
**Beschädigung:** GUT

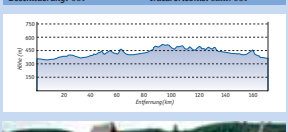


**Besonderheit:** Hopfgärten in der Hallertau  
**Steigung:** GERING  
**Beschädigung:** GUT

## Hopfen tour

40 km

Tour durch das Hopfenland Hallertau, dem größten zusammenhängenden Hopfenanbaugebiet der Welt.



**Besonderheit:** Hopfgärten in der Hallertau  
**Steigung:** GERING  
**Beschädigung:** GUT

**Besonderheit:** Naturlandschaft „Laaberrauen“  
**Steigung:** GERING  
**Beschädigung:** GUT

## Schwarze Laber-Radweg

Ursprüngliche Flusslandschaft

84 km

Eine ökologisch hochwertige Flusslandschaft vom Verleben über Info- und Erlebnisstationen, ein Geheimtip für Radler.



**Besonderheit:** Verbindungsspur  
**Steigung:** SEHR SPORTLICH  
**Beschädigung:** GUT

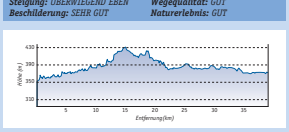



**Besonderheit:** Hopfgärten in der Hallertau  
**Steigung:** GERING  
**Beschädigung:** GUT

## Schambachtalbahnradweg

45 km

Radweg auf den Spuren der Lokalbahn Riedenrg-Ingolstadt.



**Besonderheit:** Hopfgärten in der Hallertau  
**Steigung:** GERING  
**Beschädigung:** GUT

**Besonderheit:** Naturlandschaft „Laaberrauen“  
**Steigung:** GERING  
**Beschädigung:** GUT

## Paneuropä-Radweg


Von Paris nach Prag

1537 km

Der Paneuropä-Radweg ist eine längerstreckende Radwegverbindung und im Verlauf des deutschen Abschnitts tend der Radler viele Landschaften und Flüsse kennen.



**Besonderheit:** Hopfgärten in der Hallertau  
**Steigung:** GERING  
**Beschädigung:** GUT



**Besonderheit:** Hopfgärten in der Hallertau  
**Steigung:** GERING  
**Beschädigung:** GUT

## Donau-Radweg

Donauschlingen bis Passau

583 km

Kann eine Urlaubsidee auf dem Rad sein? Das Donau-Radweg ist ein Tour mit dem Donau-Radweg von Donaueschingen bis Passau.



**Besonderheit:** Hopfgärten in der Hallertau  
**Steigung:** GERING  
**Beschädigung:** GUT

**Besonderheit:** Naturlandschaft „Laaberrauen“  
**Steigung:** GERING  
**Beschädigung:** GUT

**Besonderheit:** Hopfgärten in der Hallertau  
**Steigung:** GERING  
**Beschädigung:** GUT

**Besonderheit:** Naturlandschaft „Laaberrauen“  
**Steigung:** GERING  
**Beschädigung:** GUT

Radweg München-Regensburg-Prag

450 km

Von der Isarmetropole München auf wechselndem Radweg zum goldenen Städt Prag. Die europäische Metropolen München und Prag sind durch eine Radwegverbindung verbunden, die in Bayern auf weitgehend verkehrsfreier Radwegen im Rahmen meist auf verkehrsarmen Nebenstraßen verläuft. Der Radweg, der durch die Flussläufe von Isar, Abens, Donau, Regen und Chams führt, ist die angelegteste Verbindung zwischen den beiden Metropolen. Auch mit Steigungen muss auf diesem Radweg, besonders auf der böhmisches Seite, geschont werden. Erholen kann man sich dann in den Biergärten, die auf einer Tour immer wieder zur Rast einladen.



Radweg München-Regensburg-Prag

450 km

Von der Isarmetropole München auf wechselndem Radweg zum goldenen Städt Prag. Die europäische Metropolen München und Prag sind durch eine Radwegverbindung verbunden, die in Bayern auf weitgehend verkehrsfreier Radwegen im Rahmen meist auf verkehrsarmen Nebenstraßen verläuft. Der Radweg, der durch die Flussläufe von Isar, Abens, Donau, Regen und Chams führt, ist die angelegteste Verbindung zwischen den beiden Metropolen. Auch mit Steigungen muss auf diesem Radweg, besonders auf der böhmisches Seite, geschont werden. Erholen kann man sich dann in den Biergärten, die auf einer Tour immer wieder zur Rast einladen.



Radweg München-Regensburg-Prag

450 km

Von der Isarmetropole München auf wechselndem Radweg zum goldenen Städt Prag. Die europäische Metropolen München und Prag sind durch eine Radwegverbindung verbunden, die in Bayern auf weitgehend verkehrsfreier Radwegen im Rahmen meist auf verkehrsarmen Nebenstraßen verläuft. Der Radweg, der durch die Flussläufe von Isar, Abens, Donau, Regen und Chams führt, ist die angelegteste Verbindung zwischen den beiden Metropolen. Auch mit Steigungen muss auf diesem Radweg, besonders auf der böhmisches Seite, geschont werden. Erholen kann man sich dann in den Biergärten, die auf einer Tour immer wieder zur Rast einladen.

Radweg München-Regensburg-Prag

450 km

Von der Isarmetropole München auf wechselndem Radweg zum goldenen Städt Prag. Die europäische Metropolen München und Prag sind durch eine Radwegverbindung verbunden, die in Bayern auf weitgehend verkehrsfreier Radwegen im Rahmen meist auf verkehrsarmen Nebenstraßen verläuft. Der Radweg, der durch die Flussläufe von Isar, Abens, Donau, Regen und Chams führt, ist die angelegteste Verbindung zwischen den beiden Metropolen. Auch mit Steigungen muss auf diesem Radweg, besonders auf der böhmisches Seite, geschont werden. Erholen kann man sich dann in den Biergärten, die auf einer Tour immer wieder zur Rast einladen.

## Radservice Fünf-Flüsse-Radweg

- Schillinger Radsport, Künnersbrunn/Hasselmühl, Tel. 09621 7486
- Eike Rentel, GBR, Künnersbrunn, Tel. 0176 3272981
- Vollmuth Fahräder, Sulzbach-Rosenberg, Tel. 09621 13031
- Radsport Neumüller, Neukirchen bei Sulzbach-Rosenberg, Tel. 09653 2376
- Zweibrücker Berghammer, Poppmichl/Witthof, Tel. 09621 61652
- Radsport Müller & Wagner, Pommelsbrunn/Hartmannsdorf, Tel. 09154 946677
- Schlachtmatratzen an der Donau, Gaststätte Zur Walda, Untertending/Pentling
- Kleinmühl am Bahnhof, Regensburg, Tel. 0941 5998008 (auch Radverleih)
- Fa. Feineäder, Regensburg, Tel. 0941 7000365
- Fa. Ehlert, Regensburg, Tel. 0941 85124
- PS-Zweibrücker, Regensburg, Tel. 09402 943073
- Rosin Wollstabe, Kallmünz, Reifen-Fixation erhältlich, Tel. 09473 421
- Schneitzerei Pözl, Kallmünz-Krauchenhausen, Tel. 09473 8526 (wunder anrufen)
- Fahrradrepator Steinmetz, Bergau, Tel. 09181 2 14 23
- Zweibrücker Friedel – Radlerberg, Neumarkt i.d.OPf., Tel. 09181 90 56 44
- Zweibrücker Center Stadler, Neumarkt i.d.OPf., Tel. 09181 51 22 18
- Hans Schroyer, Berching, Tel. 09463 2236
- Christian Linz, Dietfurt, Tel. 08464 6 10 10
- Fa. Wittl e.K., Dietfurt, Tel. 08464 60 10 10
- Naturmah Reisen – Der sonnige Altalmühl, Dietfurt/Willemstein, Tel. 09464 98 55 oder 0170 3 42 19 23
- 2-Rad-Jessen, Kelheim, Tel. 09441 5048-50 auch Verleih
- Fahrradverleih Mechanische Werkstatt Schmitz, Essing, Tel. 09447 371
- Bikeshop Treverwerk, Riedenburg, Tel. 09442 921635, Webfall-Service 0160 6769142
- Fahrradverleih Wittl, Riedenburg, Tel. 09442 576
- „Stromtreter“, das E-Bike-Projekt mit Verleih- und Ladestationen im Altalmühl und Hopfenland Hallertau

## Radreiseveranstalter Fünf-Flüsse-Radweg

- Franken-Radreisen, Nürnberg, www.franken-radreisen.de
- Pedalo Rad- und Wanderreisen, A-Grieskirchen, www.pedalo.com
- Altalmühl-Radweg Service GmbH, www.altmuehl-radweg.com
- Badense-Radweg Service GmbH, Konstanz, www.bodense-radweg.com
- Eurobike – Radpaß in Europa, A-Oberturm, www.eurobike.at
- Austria-Radreisen, A-Schärding, www.austria-radreisen.at